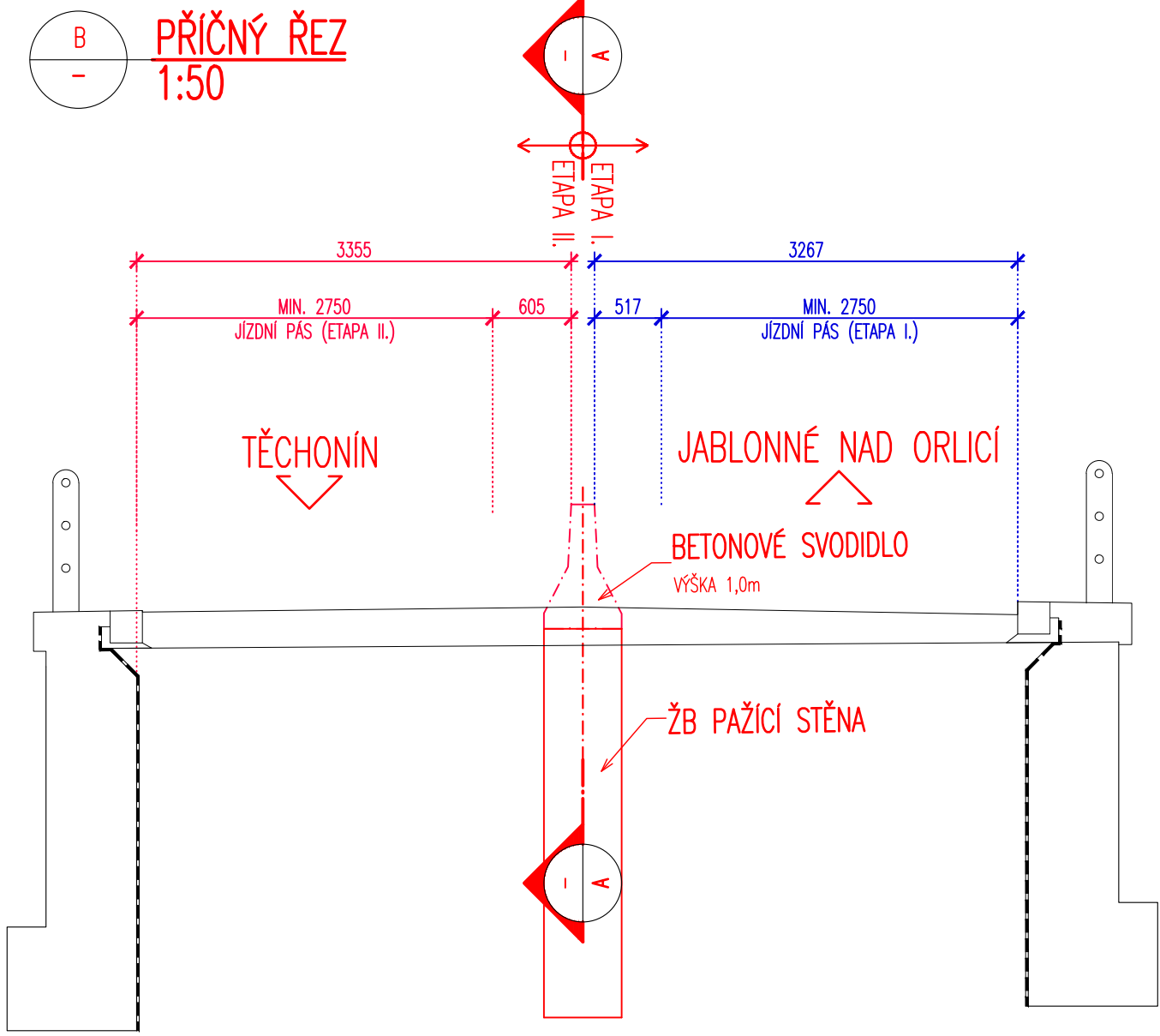
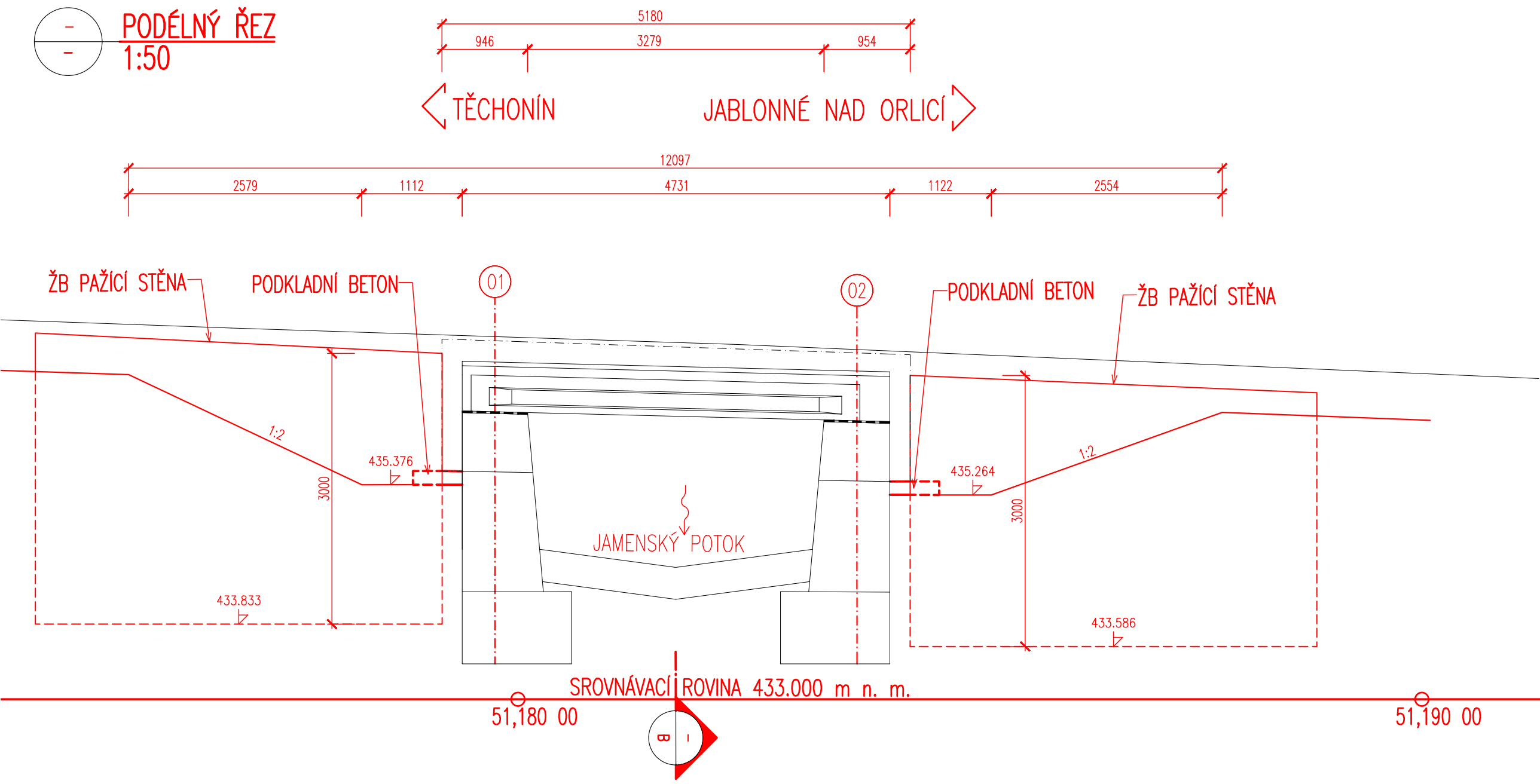


LEGENDA - NAVRHOVANÝ STAV:  
NAVRHOVANÝ STAV - OBRUBY  
STÁVAJÍCÍ ZELENĚ KE KACENÍ  
SVODNÉ POTRUBÍ




LEGENDA - STÁVAJÍCÍ STAV:  
HRANICE PARCEL DLE KATASTRÁLNÍ MAPY  
HRANICE PARCEL DLE POZEMKOVÉHO KATASTRU  
HRANICE KATASTRÁLNÍHO ÚZEMÍ  
PARCELNÍ ČÍSLO DLE KATASTRÁLNÍ MAPY  
PARCELNÍ ČÍSLO DLE POZEMKOVÉHO KATASTRU  
STÁVAJÍCÍ STAV - BUDOVI  
STÁVAJÍCÍ ZELENĚ

LEGENDA STÁVAJÍCÍCH INŽENÝRSKÝCH SÍTÍ:  
STÁVAJÍCÍ PODZEMNÍ VEDENÍ KANALIZACE - OBEC JAMNÉ NAD ORLICI

POZNÁMKA:  
- PŘESNOST VÝTÝČENÍ A PŘÍPUSTNÉ ODCHYLKY JSOU DÁNY:  
ČSN 73 04 22  
ČSN 01 34 19  
TKP KAPITOLA 1., PŘÍLOHA 6.9  
TKP KAPITOLA 18. A SOUVISEJÍCÍ



D.4.  
DUSP+PDPS

SOUŘADNICOVÝ SYSTÉM: S-JTSK		VÝŠKOVÝ SYSTÉM: BpV	
KRESLIL:	ING. MARTIN HYŘS		 FORSTEROVA Č.P. 175, 566 01 VYSOKÉ MÝTO EMAIL: MDS@MDSPROJEKT.CZ
ZPRACOVAL:	ING. MARTIN HYŘS		
TECHNICKÁ KONTROLA:	ING. JAN BURSA		
ZODPOVĚDNÝ PROJEKTANT:	ING. JAN BURSA		
HLAVNÍ PROJEKTANT:	ING. JAN BURSA		
KRAJ: PARDUBICKÝ	OKRES: ÚSTÍ NAD ORLICI		OBEC: JAMNÉ NAD ORLICI
INVESTOR: PARDUBICKÝ KRAJ, KOMENSKÉHO NÁM. 125, 532 11 PARDUBICE			
AKCE: ZHOTOVENÍ PD MOSTŮ PRO MODERNIZACI SILNICE II-311 MLADKOV - JABLONNÉ NAD ORLICI			
OBJEKT: D.4. - SO 206 - MOST EV. Č. 311-017	ARCHIVNÍ ČÍSLO: 2936		DUSP+PDPS
OBSAH:	DATUM: 09/2023		ZAK. ČÍSLO: 2936-23-3
	MĚŘÍTKO: 1:50		FORMÁT: A4/A
VÝKOPOVÉ SCHEMA		ČÍSLO SOUPRAVY:	ČÍSLO PŘÍLOHY: D.4.4.